

Извещение о предоставлении земельных участков для индивидуального жилищного строительства

Администрация Вихоревского городского поселения в соответствии со ст.39.18 Земельного Кодекса РФ, информирует население о возможной передаче в аренду сроком на 20 (двадцать) лет земельных участков из земель населенных пунктов, для индивидуального жилищного строительства:

- ориентировочной площадью 2000 кв.м, местоположением: Российская Федерация, Иркутская область, муниципальный район Братский, городское поселение Вихоревское, г.Вихоревка, ул.Железнодорожная, з/у 35;
- ориентировочной площадью 2000 кв.м, местоположением: Российская Федерация, Иркутская область, муниципальный район Братский, городское поселение Вихоревское, г.Вихоревка, ул.Железнодорожная, з/у 36;
- ориентировочной площадью 1976 кв.м, местоположением: Российская Федерация, Иркутская область, муниципальный район Братский, городское поселение Вихоревское, г.Вихоревка, ул.Железнодорожная, з/у 49;
- ориентировочной площадью 2000 кв.м, местоположением: Российская Федерация, Иркутская область, муниципальный район Братский, городское поселение Вихоревское, г.Вихоревка, ул.Железнодорожная, з/у 50.

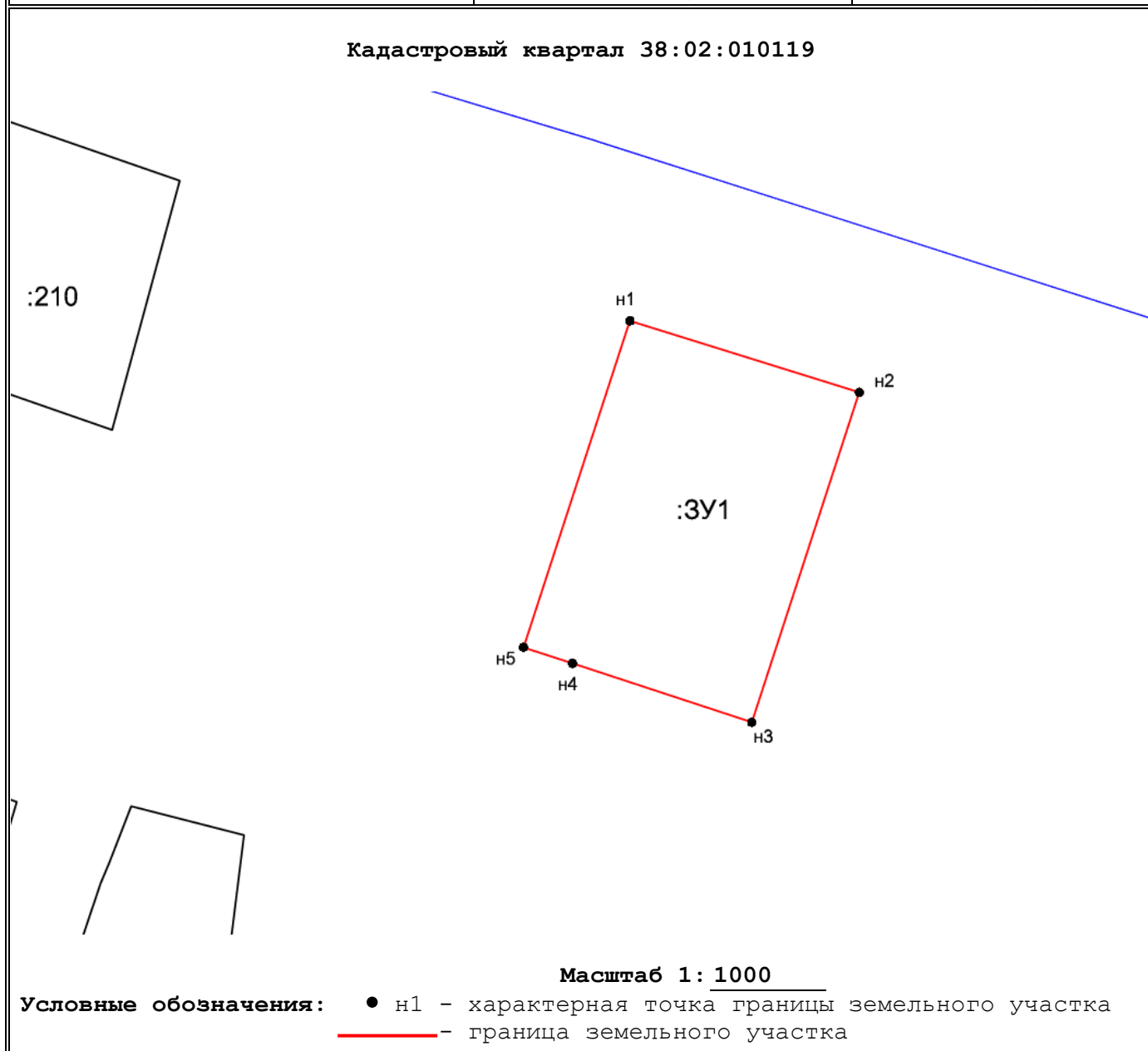
Граждане, заинтересованные в предоставлении земельных участков, вправе ознакомиться со схемами расположения земельных участков, и в течение тридцати дней, со дня официального опубликования в Информационном бюллетене Вихоревского муниципального образования, подать в Администрацию Вихоревского городского поселения заявление о намерении участвовать в аукционе на право заключения договора аренды такого земельного участка одним из следующих способов: нарочно или посредством почтового отправления по адресу: по адресу: 665770, Иркутская область, Братский район, г.Вихоревка, ул.Дзержинского, 105, каб.№7, а также в форме электронного документа в соответствии с постановлением Правительства Российской Федерации от 25.06.2012 № 634 «О видах электронной подписи, использование которых допускается при обращении за получением государственных и муниципальных услуг» на e-mail: adm_vihorevka@mail.ru.

Получить более подробную информацию, а также ознакомиться со схемой расположения земельного участка на кадастровом плане территории можно по адресу: 665770, Иркутская область, Братский район, г.Вихоревка, ул.Дзержинского, 105, каб.№7, в рабочие дни с 09:00 до 13:00 и с 14:00 до 17:00. Контактный телефон 8 (3953) 400-775.

Прием заявлений оканчивается 01.07.2022 года. Окончание срока рассмотрения заявлений 04.07.2022 года.

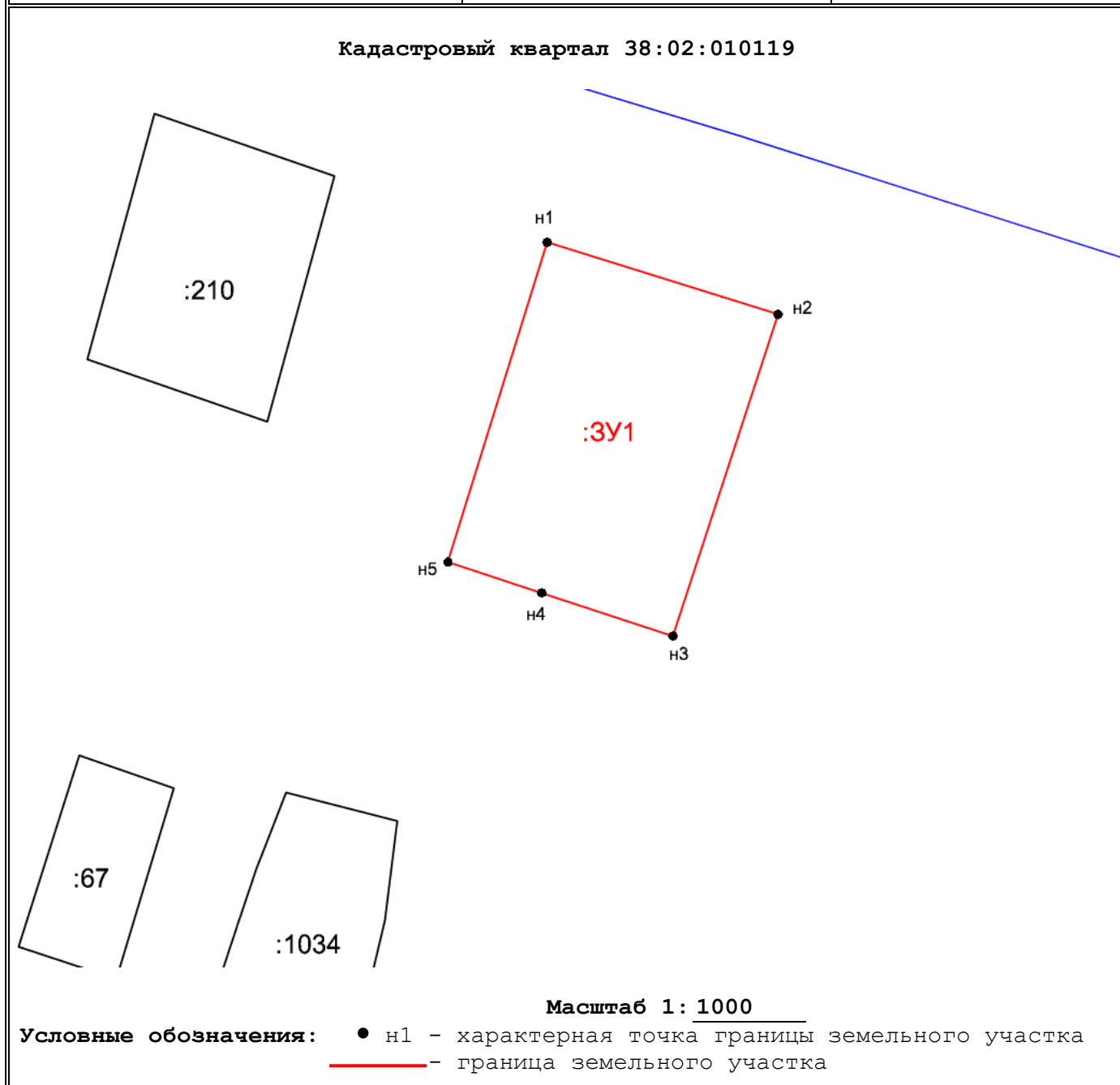
**Схема расположения земельного участка на кадастровом плане территории
г.Вихоревка, ул. Железнодорожная, з/у 35**

Условный номер земельного участка :ЗУ1		Система координат МСК-38	
Площадь земельного участка 2000 м ²			
Обозначение характерных точек границ	Координаты, м		
	X	Y	
1	2	3	
Н1	812840,06	3131999,34	
Н2	812828,94	3132034,96	
Н3	812777,74	3132018,26	
Н4	812786,89	3131990,39	
Н5	812789,39	3131982,78	
Н1	812840,06	3131999,34	



**Схема расположения земельного участка на кадастровом плане территории
г.Вихоревка, ул. Железнодорожная, з/у 36**

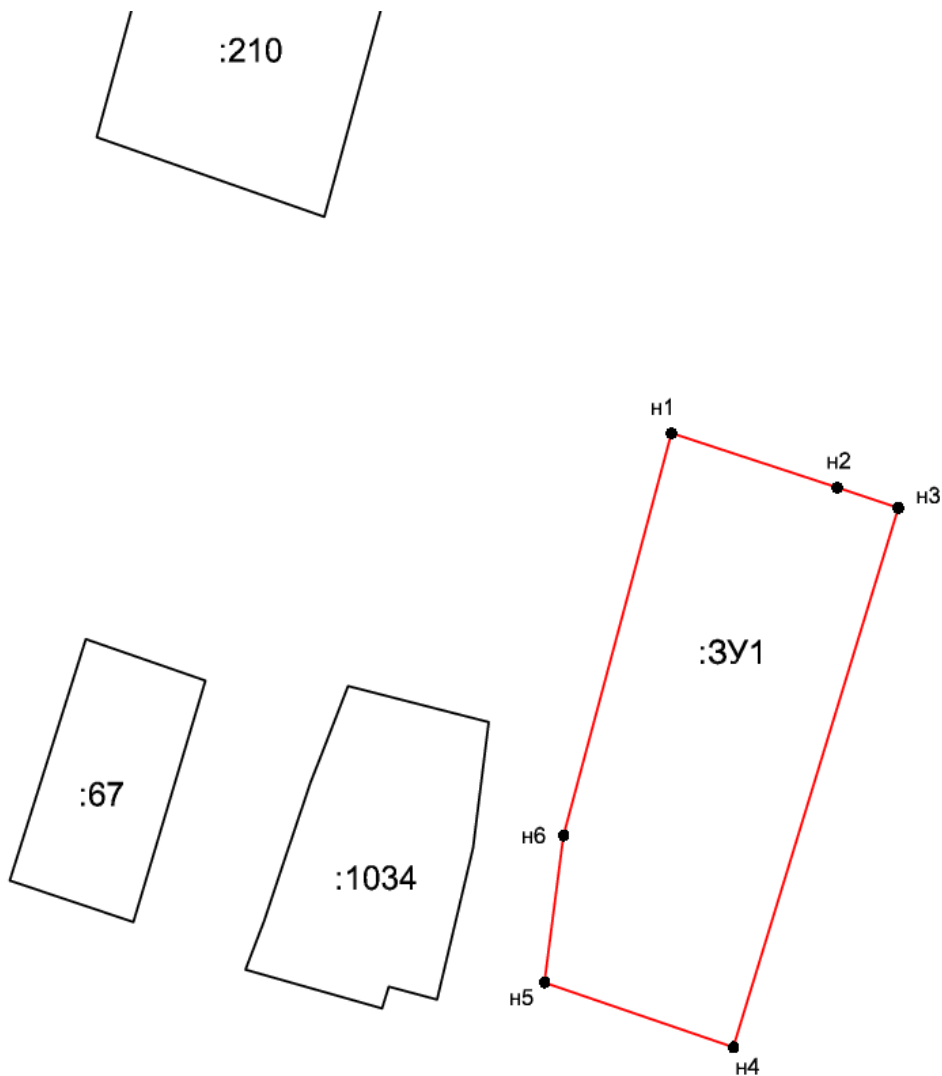
Условный номер земельного участка :ЗУ1		Система координат МСК-38	
Площадь земельного участка 2000 м ²			
Обозначение характерных точек границ	Координаты, м		
	X	Y	
1	2	3	
Н1	812851,40	3131962,96	
Н2	812840,06	3131999,34	
Н3	812789,39	3131982,78	
Н4	812796,17	3131962,11	
Н5	812801,03	3131947,31	
Н1	812851,40	3131962,96	



**Схема расположения земельного участка на кадастровом плане территории
г.Вихоревка, ул. Железнодорожная, з/у 49**

Условный номер земельного участка :ЗУ1		Система координат МСК-38	
Площадь земельного участка 1976 м ²			
Обозначение характерных точек границ	Координаты, м		
	X	Y	
1	2	3	
Н1	812796,17	3131962,11	
Н2	812789,39	3131982,78	
Н3	812786,89	3131990,39	
Н4	812719,73	3131969,85	
Н5	812727,83	3131946,33	
Н6	812746,10	3131948,68	
Н1	812796,17	3131962,11	

Кадастровый квартал 38:02:010119



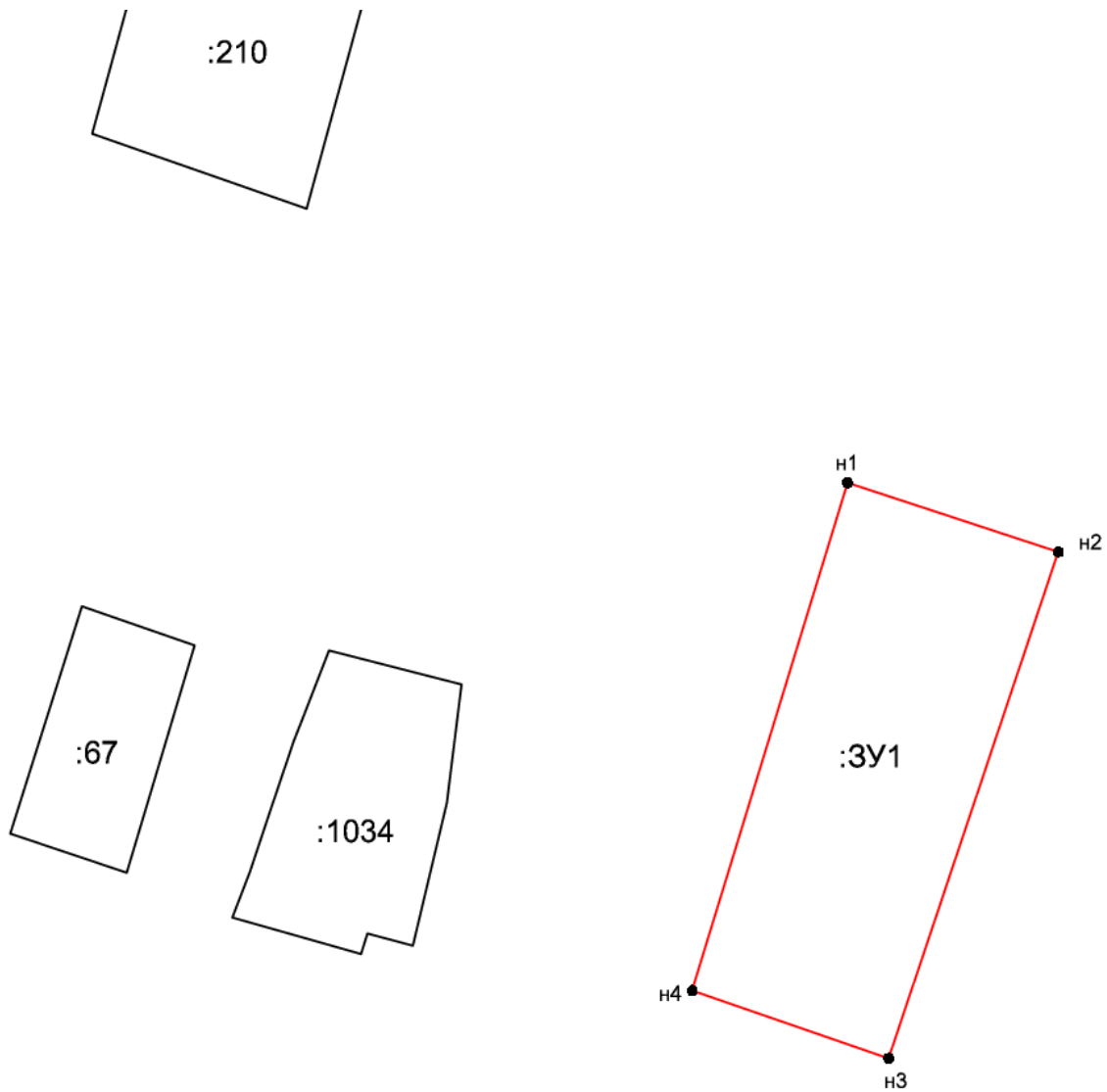
Масштаб 1 : 1000

Условные обозначения: ● н1 - характерная точка границы земельного участка
— - граница земельного участка

**Схема расположения земельного участка на кадастровом плане территории
г.Вихоревка, ул. Железнодорожная, 3/у**

Условный номер земельного участка :ЗУ1		Система координат МСК-38	
Площадь земельного участка 2000 м ²			
Обозначение характерных точек границ	Координаты, м		
	X	Y	
1	2	3	
Н1	812786,89	3131990,39	
Н2	812777,74	3132018,26	
Н3	812710,78	3131995,84	
Н4	812719,73	3131969,85	
Н1	812786,89	3131990,39	

Кадастровый квартал 38:02:010119



Масштаб 1 : 1000

Условные обозначения: ● n1 - характерная точка границы земельного участка
— - граница земельного участка

Главе администрации Вихоревского городского поселения

Дружинину Николаю Юрьевичу

от _____

(фамилия, имя отчество)

_____ (место жительства гражданина)

_____ документ удостоверяющий личность заявителя и его реквизиты

_____ телефон:

_____ адрес эл.почты: _____

З А Я В Л Е Н И Е
о намерении участвовать в аукционе на право заключения договора аренды земельного участка

Сообщаю о намерении участвовать в аукционе на право заключения договора аренды земельного участка из земель: _____

(категория земель)

с кадастровым номером (при наличии) _____, площадью _____ кв.м.,

разрешенное использование: _____,

расположенного по адресу (местоположением): _____

Приложение*: _____

Информацию, касающуюся моего заявления _____

(направить почтой, выдать мне лично, выдать моему представителю)

Подтверждаю свое согласие, а также согласие представляемого мною лица, на обработку персональных данных. Настоящее согласие выдано без ограничения срока его действия. Я могу отозвать вышеуказанное согласие, предоставив в Администрацию Вихоревского городского поселения заявление в простой письменной форме.

«__» _____ 20__ г.

_____ (подпись)

_____ (Ф.И.О.)

*К заявлению необходимо приложить: - копию паспорта (для гражданина);- документ, подтверждающий полномочия представителя заявителя, в случае, если с заявлением обращается представитель (доверенность, копия паспорта представителя)